

от \_\_\_\_\_ № \_\_\_\_\_

Схема расположения земельного участка или земельных участков на  
кадастровом плане территории

**Российская Федерация, Московская обл., Мытищинский р-он, сельское поселение Федоскинское, д.Троице-Сельцо**

Условный номер земельного участка **:ЗУ1**





Площадь участка – **810 кв.м.**



Обозначение характерных точек границ	Координаты, м	
	X	Y
1	503288.47	2189712.27
2	503292.83	2189730.58
3	503297.14	2189748.67
4	503277.92	2189754.44
н1	503266.54	2189717.49
1	503288.47	2189712.27

Масштаб 1: 500 система координат МСК-50

**Условные обозначения:**

-  - Существующая часть границы, имеющиеся в ГКН сведения о которой достаточны для определения ее местоположения
-  - Вновь образованная часть границы, сведения о которой достаточны для определения ее местоположения
-  - характерная точка контура земельного участка
-  - обозначение подъезда к вновь образуемому земельному участку
- 50:12:0020306** - номер кадастрового квартала